




LA AMPLIACION DE LA RED DE METRO DE MADRID 1999-2003

57 Km TUNEL
35 ESTACIONES

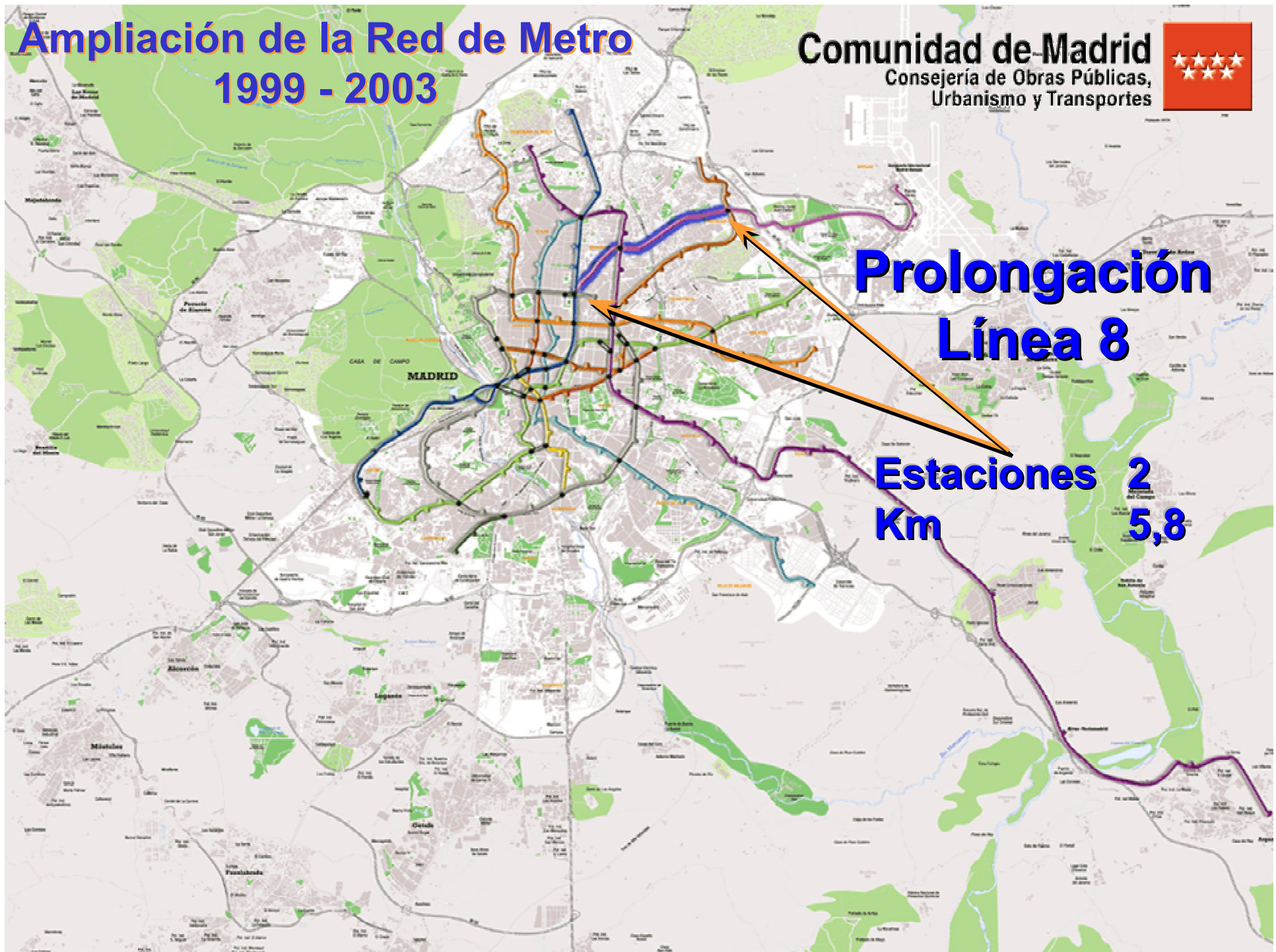
Ampliación de la Red de Metro 1999 - 2003

Comunidad de Madrid
Consejería de Obras Públicas,
Urbanismo y Transportes




**Prolongación
Línea 8**

**Estaciones 2
Km 5,8**



Ampliación de la Red de Metro 1999 - 2003

Comunidad de Madrid
Consejería de Obras Públicas,
Urbanismo y Transportes



Ampliación gálibo ancho


**Actuaciones en
Líneas 10 y 5**

**Prolongación
Línea 5
Estaciones 2**



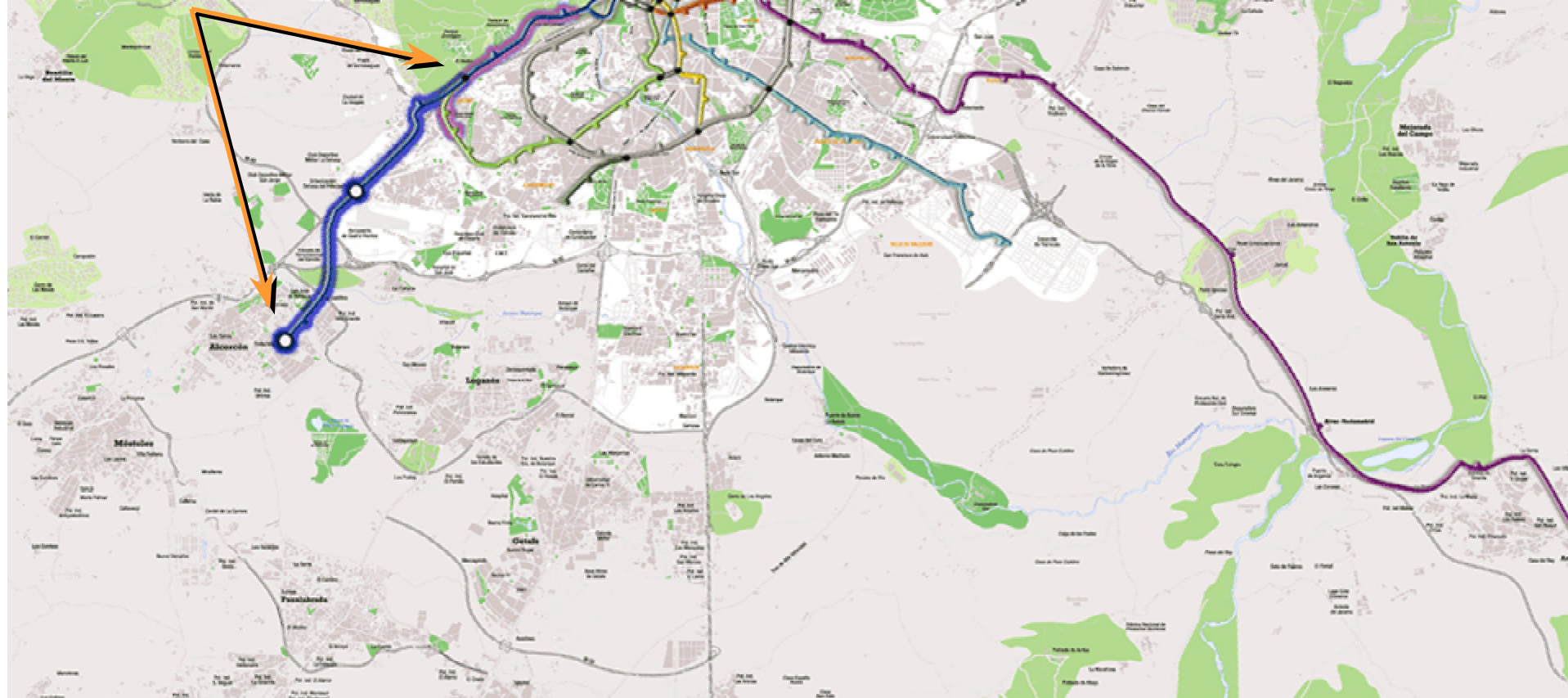
Ampliación de la Red de Metro 1999 - 2003

Comunidad de Madrid
Consejería de Obras Públicas,
Urbanismo y Transportes



Prolongación Línea 10

Estaciones 4
Km 8,3



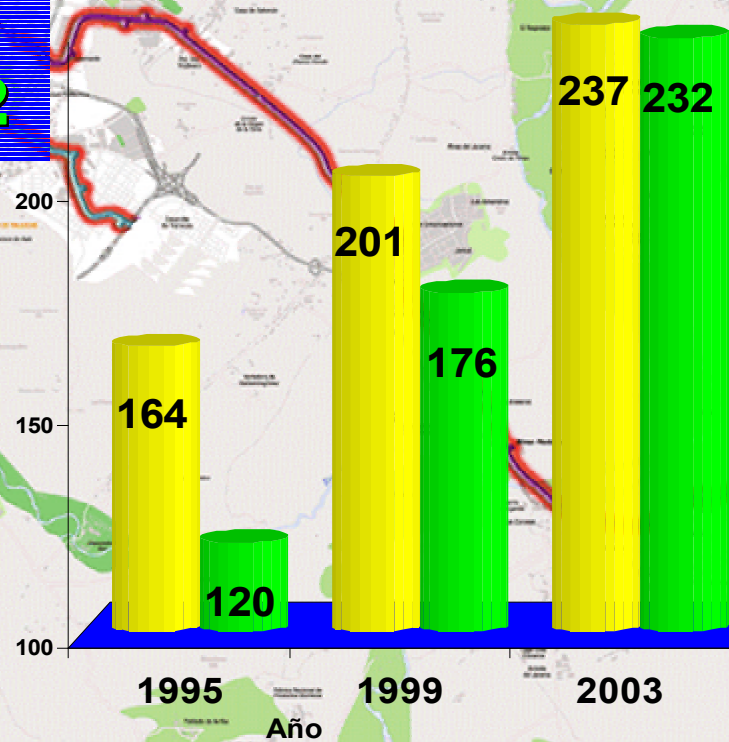
Ampliación de la Red de Metro 1999 - 2003

Comunidad de Madrid
Consejería de Obras Públicas,
Urbanismo y Transportes



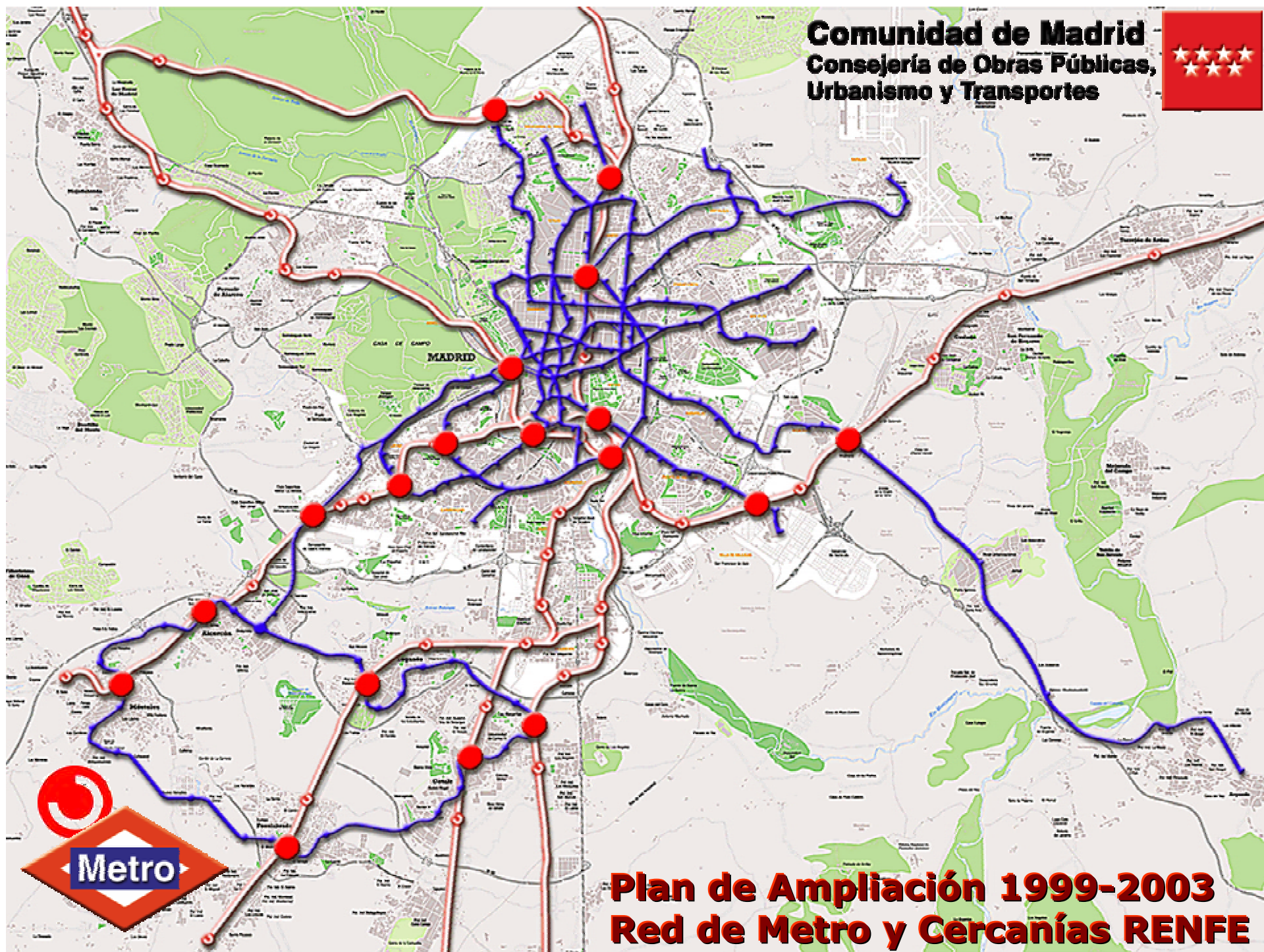
Evolución de la Red de Metro

	1995	1999	2003
Estaciones	164	201	237
Longitud	120	176	232



■ Estaciones ■ Longitud

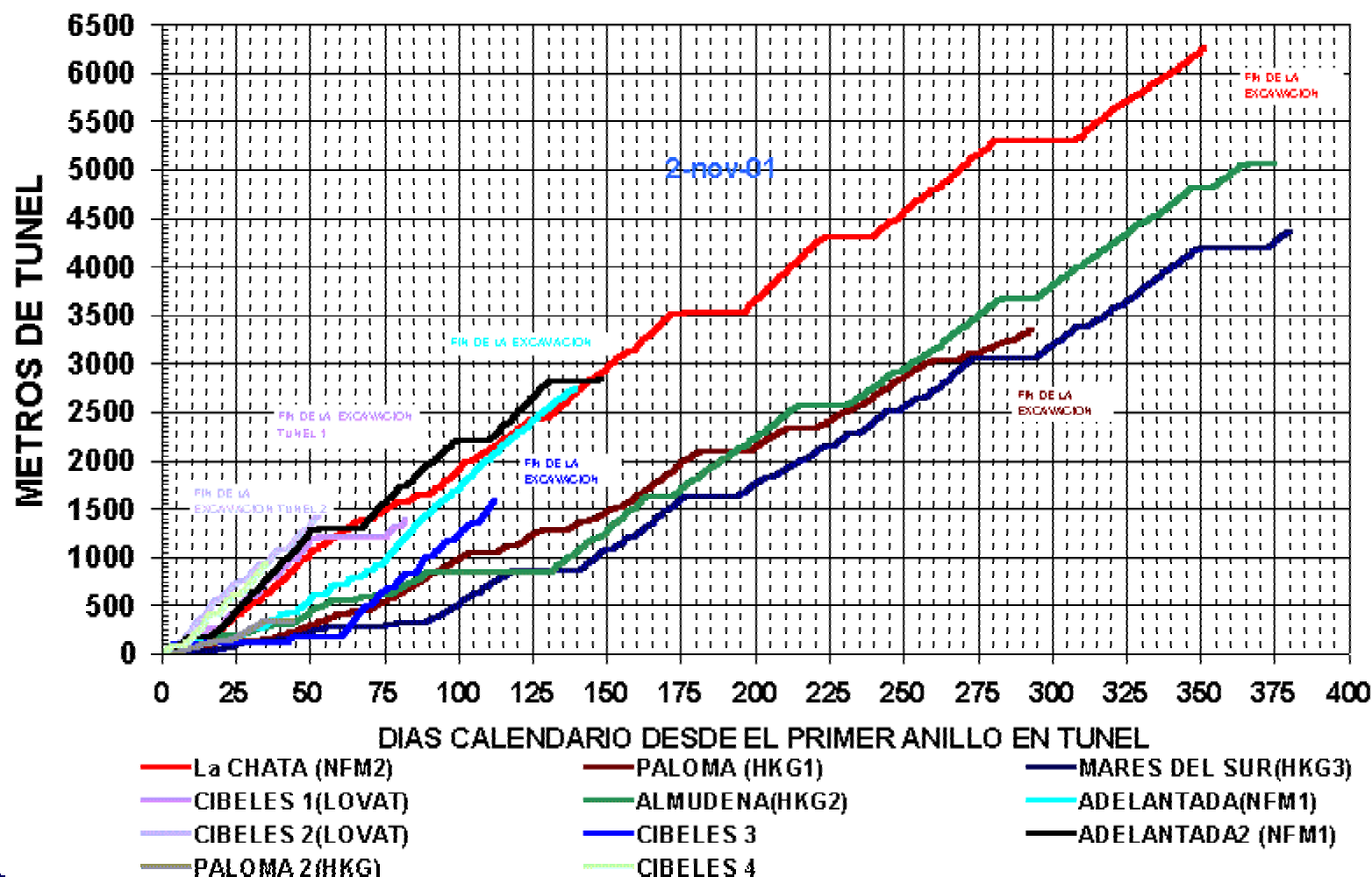
Comunidad de Madrid
Consejería de Obras Públicas,
Urbanismo y Transportes



Plan de Ampliación 1999-2003
Red de Metro y Cercanías RENFE



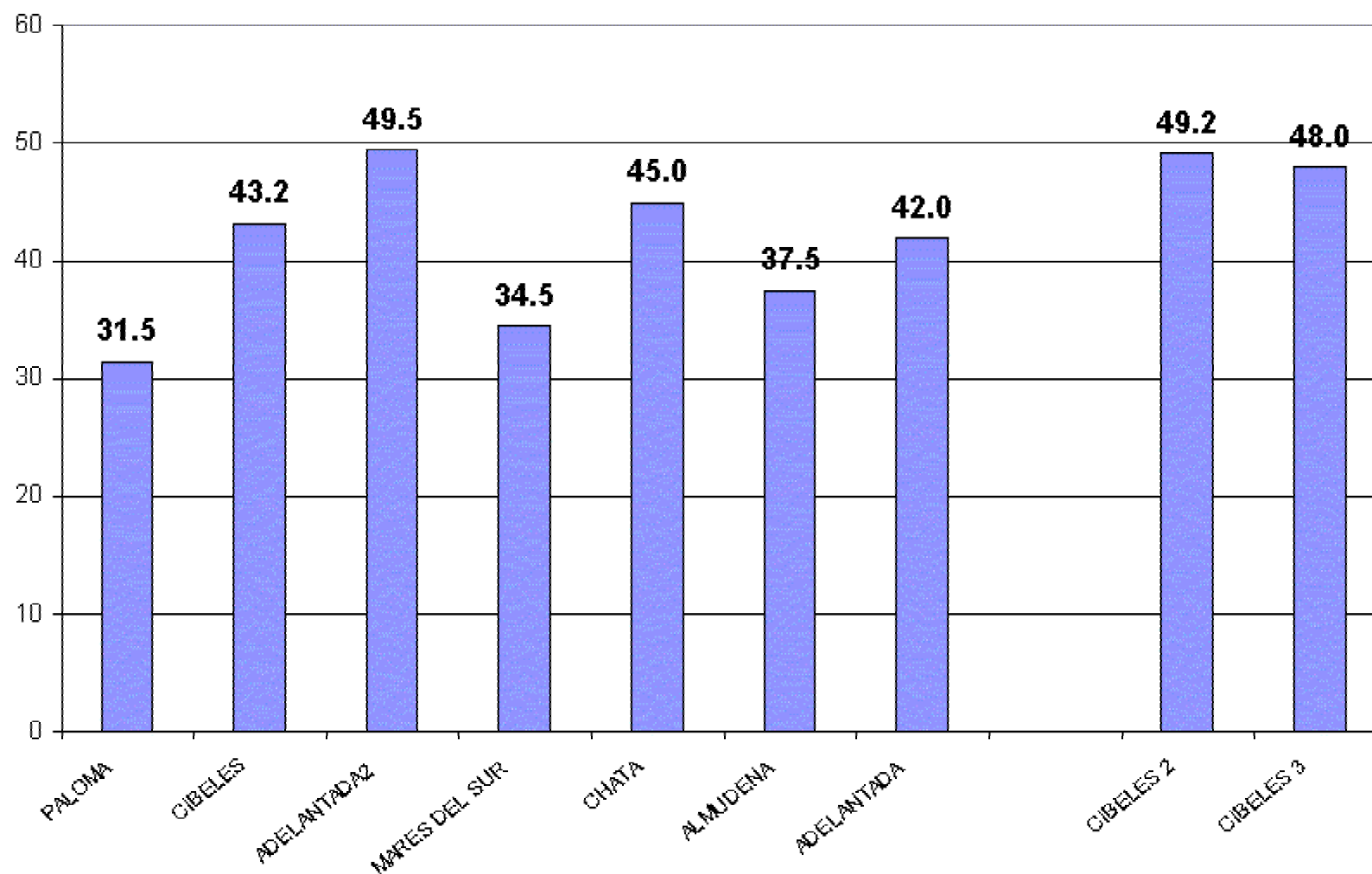
AVANCE DE LAS TUNELADORAS





MAXIMOS DIARIOS EN METROS

2/11/01





AVANCES MAXIMOS EN EL MES MOVIL

