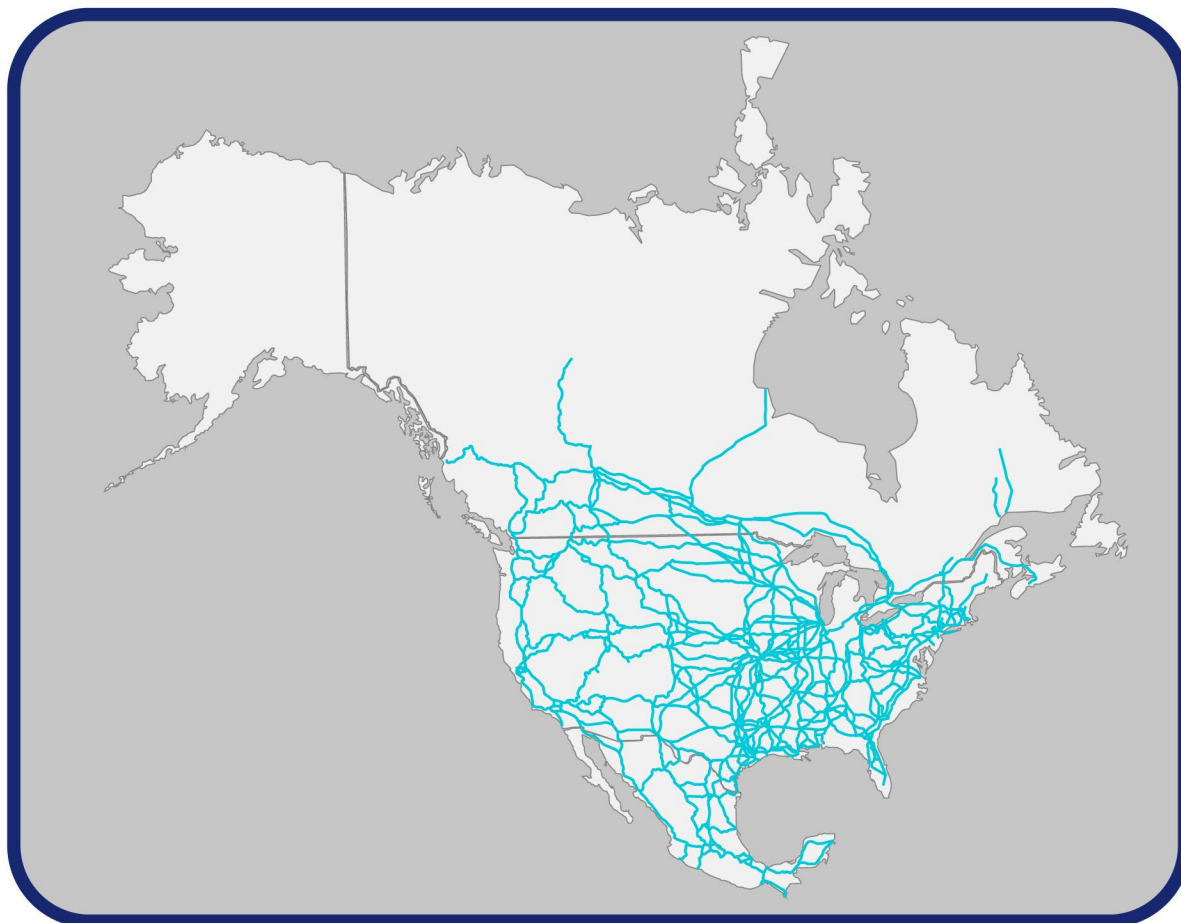


38 Congreso Anual
Asamblea General de ALAMYS
16 al 20 de noviembre 2025 - Lima, Perú.

Centroamérica
Sobre Rieles:
Perspectiva

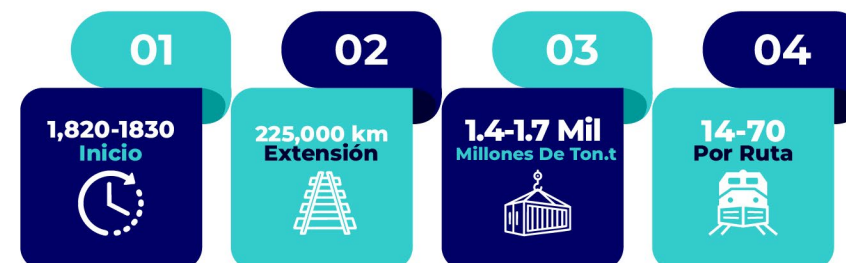
Red Ferroviaria Actual



Canadá



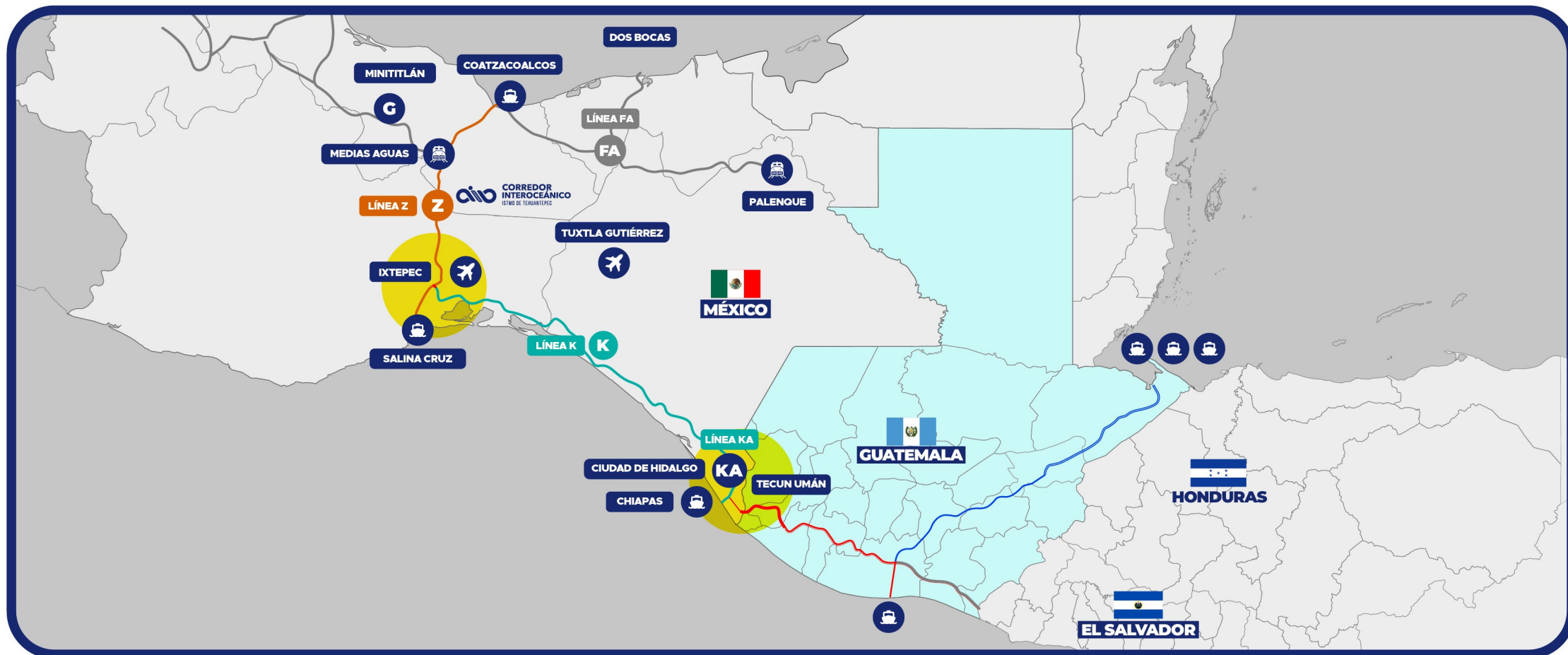
Estados Unidos



México

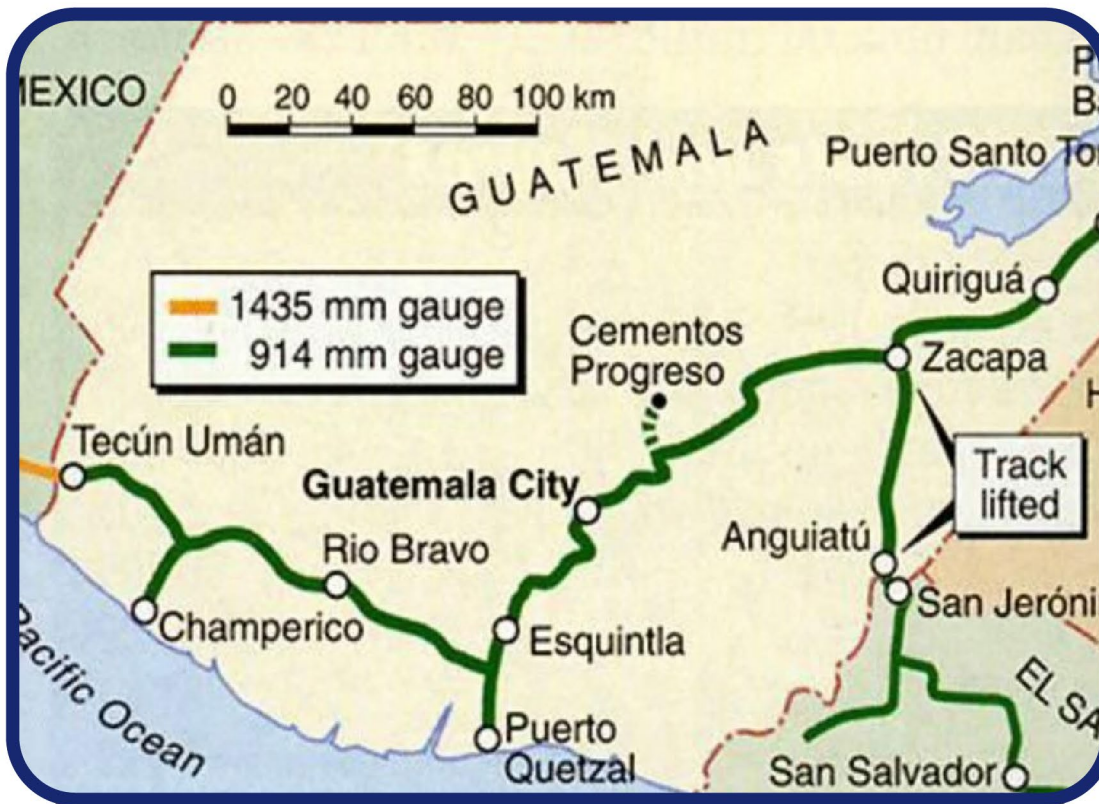


Antecedentes México



Mapa General

Puente Dr. Rodolfo Robles - Pto. Quetzal



235 km
Ruta Del Ferrocarril

Cantidad En
Toneladas



4,000,000

Impacto
Laboral



+5,000

Pasajeros
Por Día

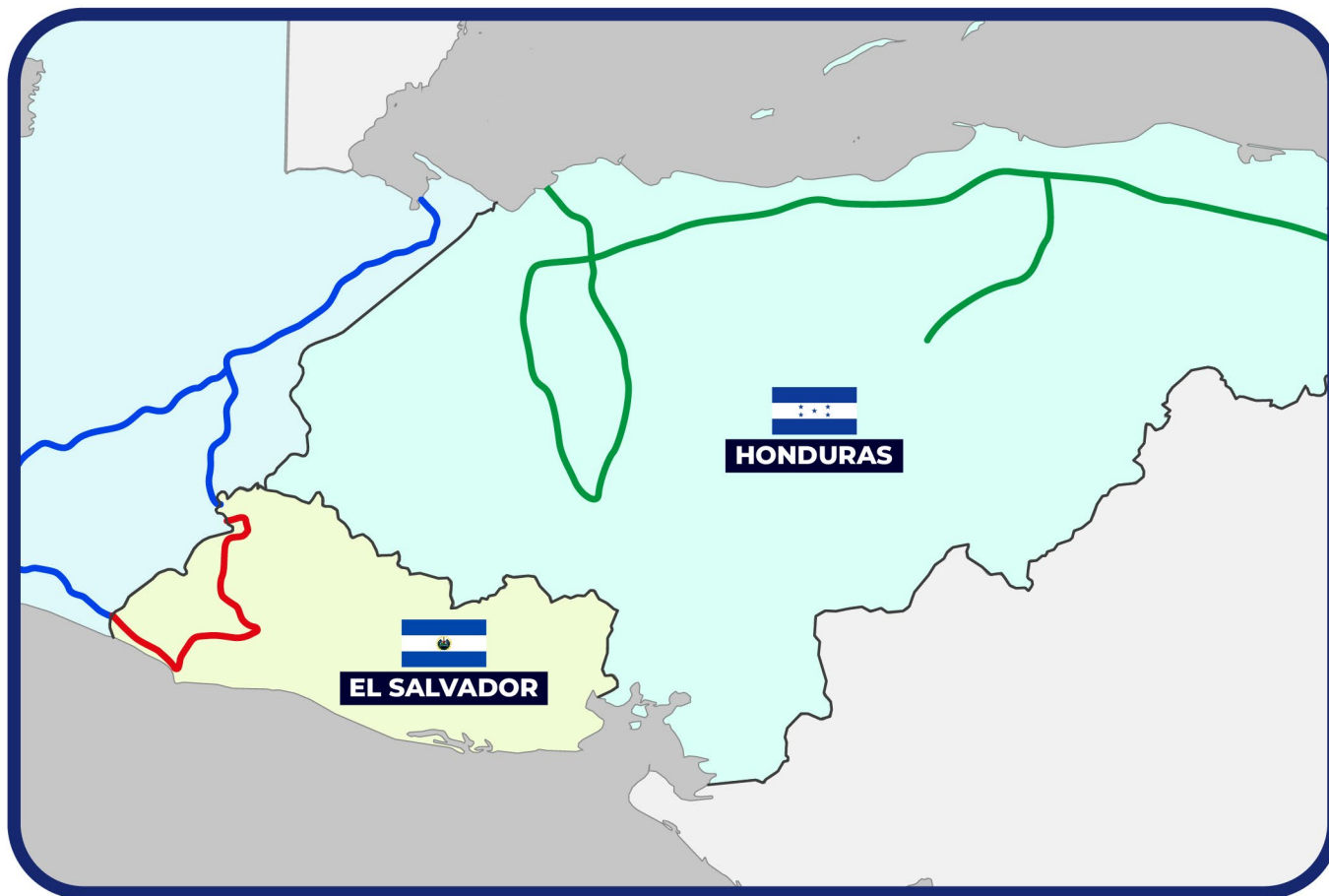


1,500

Muestra De Tramo De Centroamérica



Alamyrs



El Salvador



554 km

Ruta Del Ferrocarril



2,000,000

Millones De Ton.

Honduras



785 km

Ruta Del Ferrocarril




2,000,000

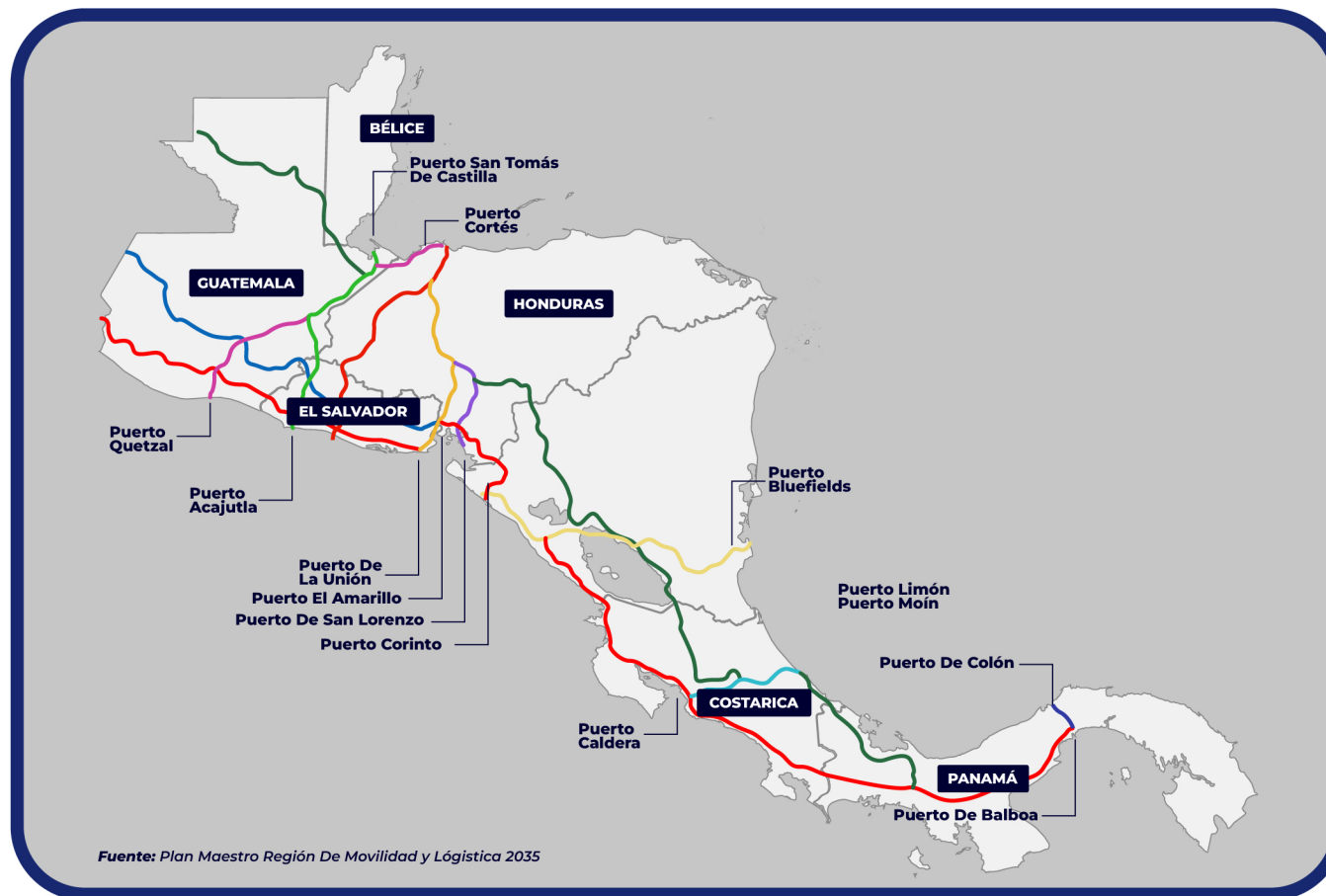
Millones De Ton.

Datos Comparativos

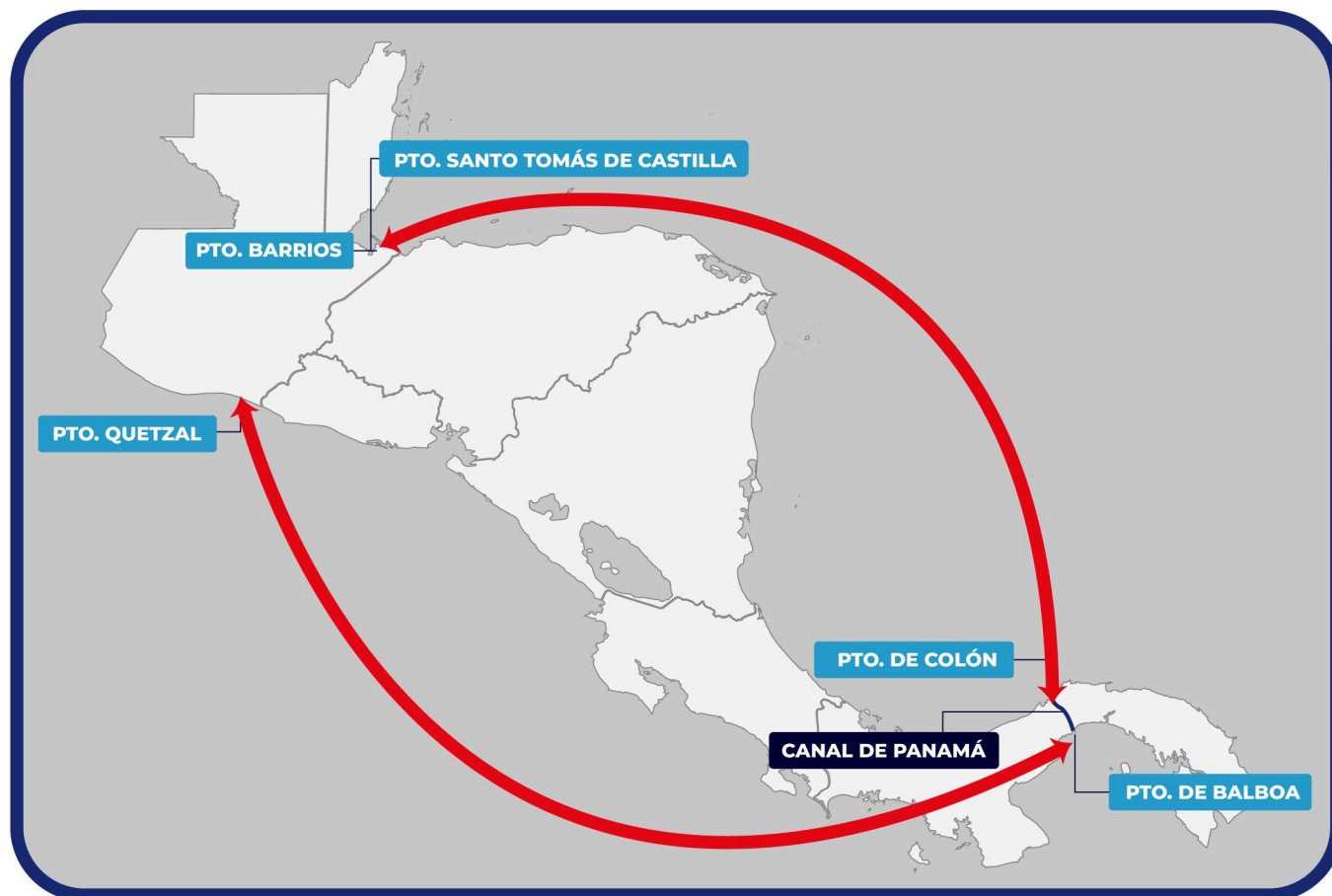
Tren - Sistemas Tradicionales



Principales Sectores De Desarrollo
235 km - Tecún Umán - Puerto Quetzal



- C1. Corredor Pacífico**
- C2. Corredor Interior**
- C3. Corredor Panamericano**
(El Amarillo - La Mesilla)
- C4. Corredor Interoceánico**
(Puerto Quetzal - Puerto Cortés)
- C5. Corredor Interoceánico**
(Puerto Quetzal - Puerto Cortés)
- C6. Corredor Interoceánico HN**
(Puerto De San Lorenzo - Puerto Cortés)
- C7. Corredor Interoceánico**
(Puerto De La Unión - Puerto Cortés)
- C8. Corredor Interoceánico**
(Puerto De Acajutla - Puerto Santo Tomás De Castilla)
- C9. Corredor Interoceánico**
(Puerto Corinto - Puerto Bluefields)
- C10. Corredor Interoceánico**
(Puerto Caldera - Puerto De Limón/Moin)
- C10. Corredor Interoceánico**
(Puerto De Colón - Puerto De Balboa)



PTO. COLÓN - PTO. BARRIOS

PTO. BALBOA - PTO. QUETZAL

10-12
Horas



135
Vagones



20 - 30
Toneladas



**Por Cada Ferrobunquer
Equivale a 500 Camiones**

Ing. Juan Manuel De León

Director General



38 Congreso Anual
Asamblea General de ALAMYS
16 al 20 de noviembre 2025 - Lima, Perú



Alamys

  @remed.sa  www.remedsa.com